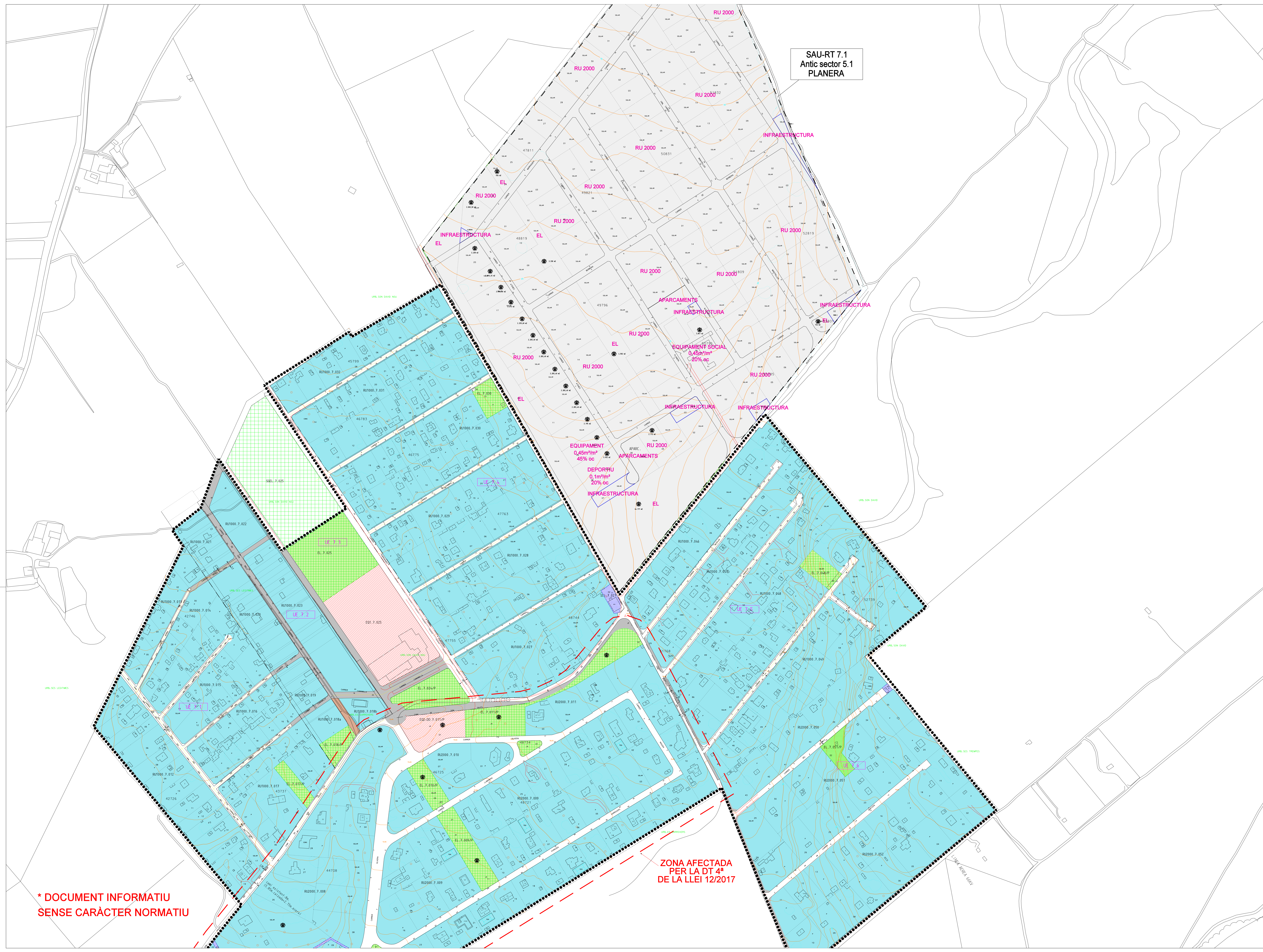
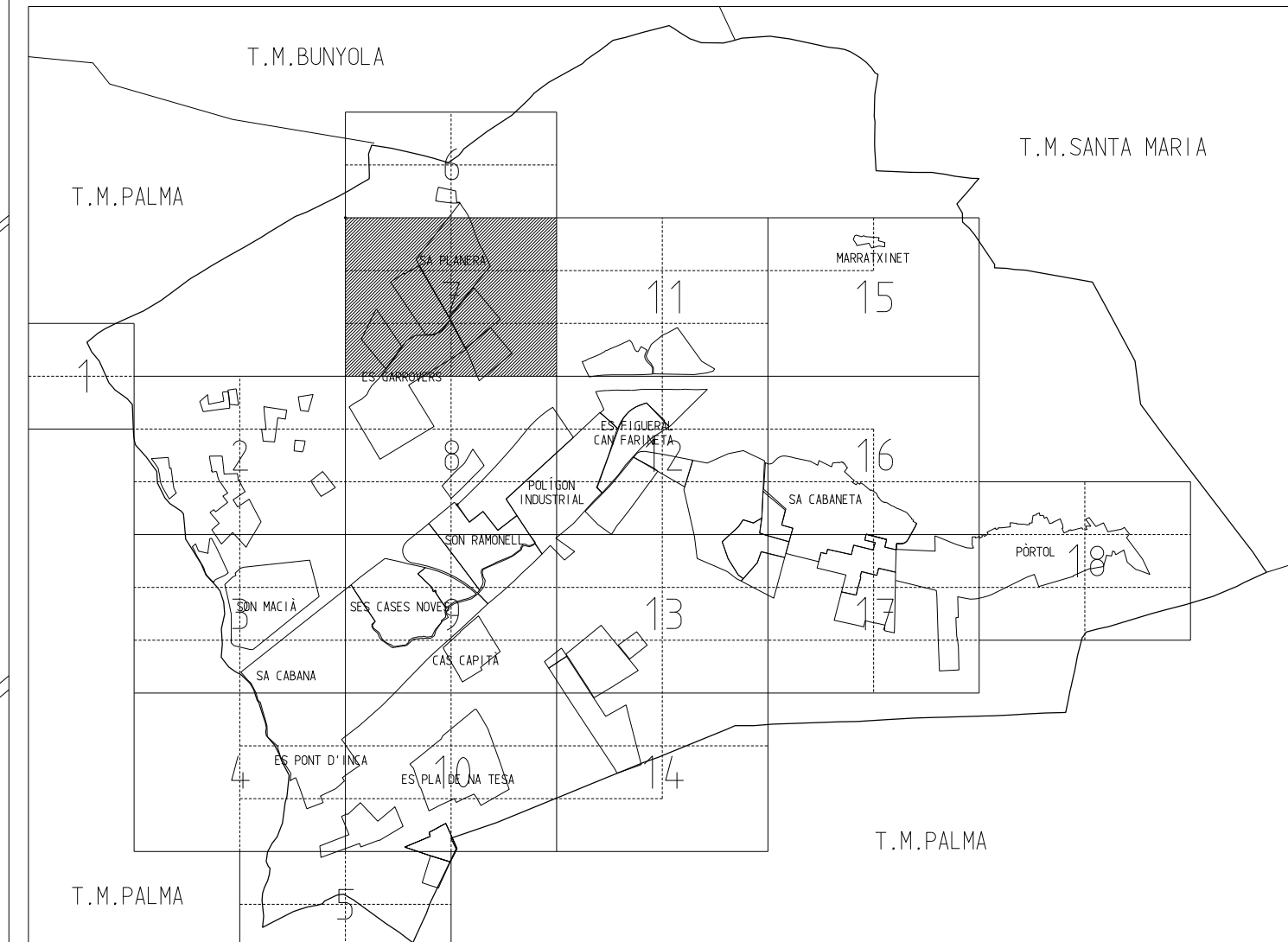
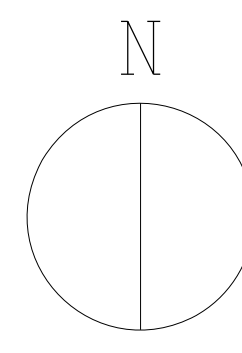


SAU-RT 7.1  
Antic sector 5.1  
PLANERA



	LÍMIT TERRE MUNICIPAL		
	LÍMIT SÒL URBÀ		
	ESTUDI DE DETALL		
	UNITAT D'EXECUCIÓ		
	PLA ESPECIAL DE REFORMA INTERIOR		
	ACTUACIÓ ATRIL·LADA EN EL SÒL URBÀ		
	ALINEACIÓ D'EDIFICACIÓ		
	CATALEG INRM. FITXARI		
	CA CASI ANTIC		IND INDUSTRIAL
	EA EXTENSIÓ ANTIGA		INFRAESTRUCTURES I SEREIS
	IA INTENSIVIA A		ESPAI ÚTIL·LISE PÚBLIC
	IB INTENSIVIA B		PARKS PLANTALS
	IC INTENSIVIA C		TOTALMENT EDIFICAT
	UJ URBAN· JARDI		PROFUNDITAT EDIFICAT
	R2000 RESID. UNIFAM. ATIL·LADA (PARCEL·LA mín. 2.000m²)		
	R1000 RESID. UNIFAM. ATIL·LADA (PARCEL·LA mín. 1.000m²)		
	R800 RESID. UNIFAM. ATIL·LADA (PARCEL·LA mín. 800m²)		
	R600 RESID. UNIFAM. ATIL·LADA (PARCEL·LA mín. 600m²)		
	R400 RESID. UNIFAM. ATIL·LADA (PARCEL·LA mín. 400m²)		
	RP000 RESID. APAR·LADA (PARCEL·LA mín. 400m²)		
	RB000 RESID. AGRUPADA (PARCEL·LA mín. 800m²)		
	EQUIPAMENTS		ESPAI ADMINISTRATI·L-INSTITUCI·NAL
			ESPAI ASSISTENCIAL
			ESPAI CONS·L
			ESPAI CENT·L
			ESPAI ESPORTI·L
			ESPAI ESTABL·LIMENTS PÚBLICS RECREATI·L
			ESPAI RELI·GI·S
			ESPAI SANIT·RI
			ESPAI SEGU·RITA
			ESPAI ÚTIL·LISE ESPECIFI·C
			ESPAI S·CIO-CULTURAL



AJUNTAMENT DE MARRATXÍ

REVISIÓ DE NORMES SUBSIDIÀRIES DE PLANEJAMENT

PLÀNOLS D'ORDENACIÓ WEB

ORDENACIÓ A SÒL URBÀ

ES GARROVERS, PLANERA

FILE D-CL/7

FILE U.T.M. 7848-S, 7858-S, 7847-N, 7857-N, 7847-S, 7857-S

N. PLANA D-4

ESCALA 1/2.000

DATA AGOST 2019

escala gràfica

0m 20m 40m 60m 80m 100m

ZONA AFECTADA PER LA DT 4 DE LA LLEI 12/2017

\* DOCUMENT INFORMATIU SENSE CARÀCTER NORMATIU